
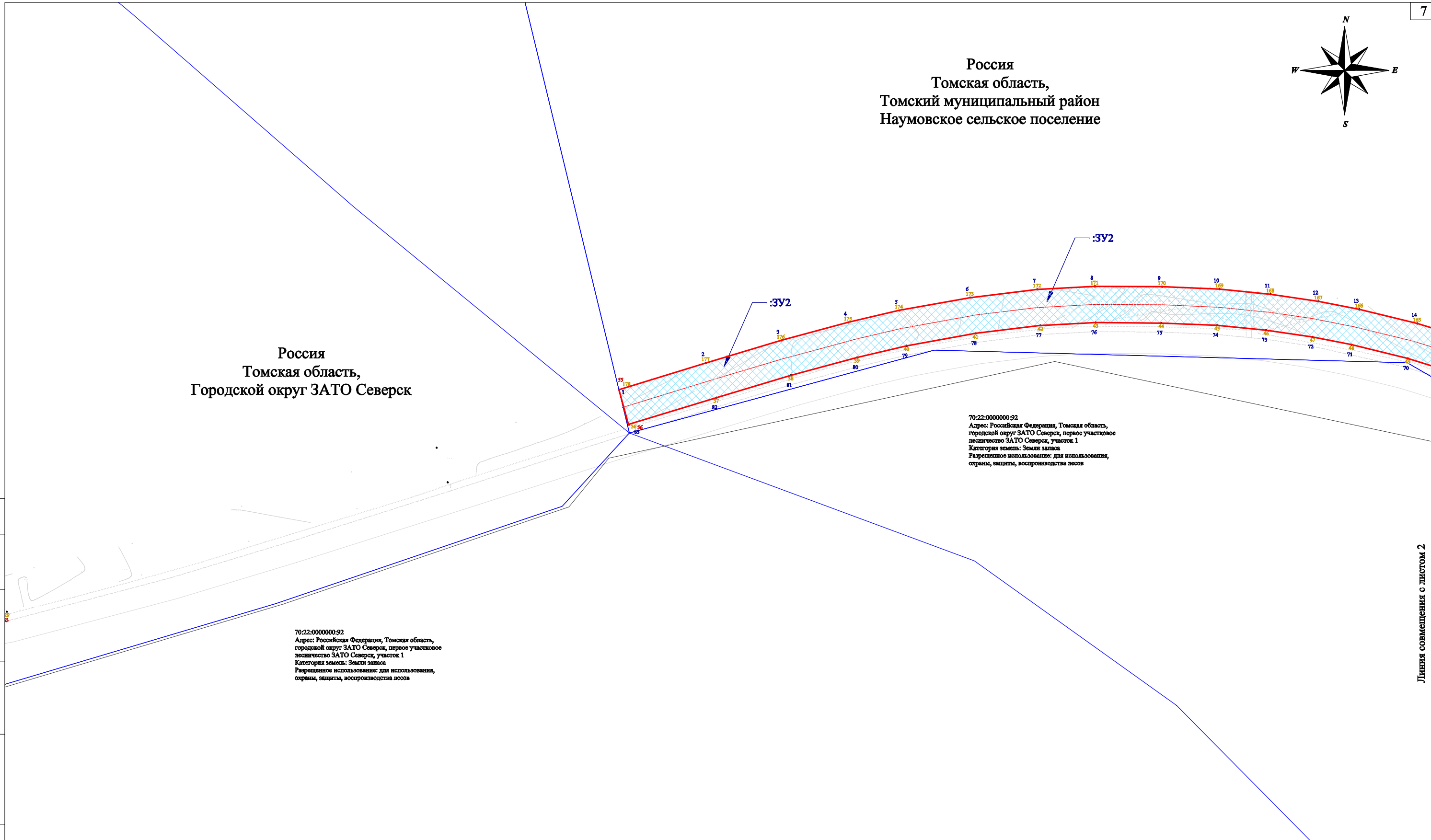


Россия
Томская область,
Томский муниципальный район
Наумовское сельское поселение



Россия
Томская область,
Городской округ ЗАТО Северск



Согласовано

Взам инв. №

Подп и дата

Инв. № подл

Линия совмещения с листом 2

- УСЛОВНЫЕ ОБОЗНАЧЕНИЯ:**
- Границы территории, в отношении которой осуществляется подготовка проекта межевания территории
 - Границы вновь образованных частей земельных участков
 - Границы населенного пункта по сведениям ЕГРН
 - Границы кадастрового квартала по сведениям ЕГРН
 - Границы земельных участков по сведениям ЕГРН
 - Границы объектов капитального строительства по сведениям ЕГРН
 - Кадастровые номера объектов недвижимости по сведениям ЕГРН
 - Границы вновь образованных земельных участков



Изм.	Кол.уч.	Лист N док.	Подп.	Дата
Разработал		Громова		04.21
Проверил		Войтикова		04.21


2021.ППТ1.ГЧ1

**Строительство линии электропередачи ВЛ-10кВ
«Наумовка» ТП-1002**

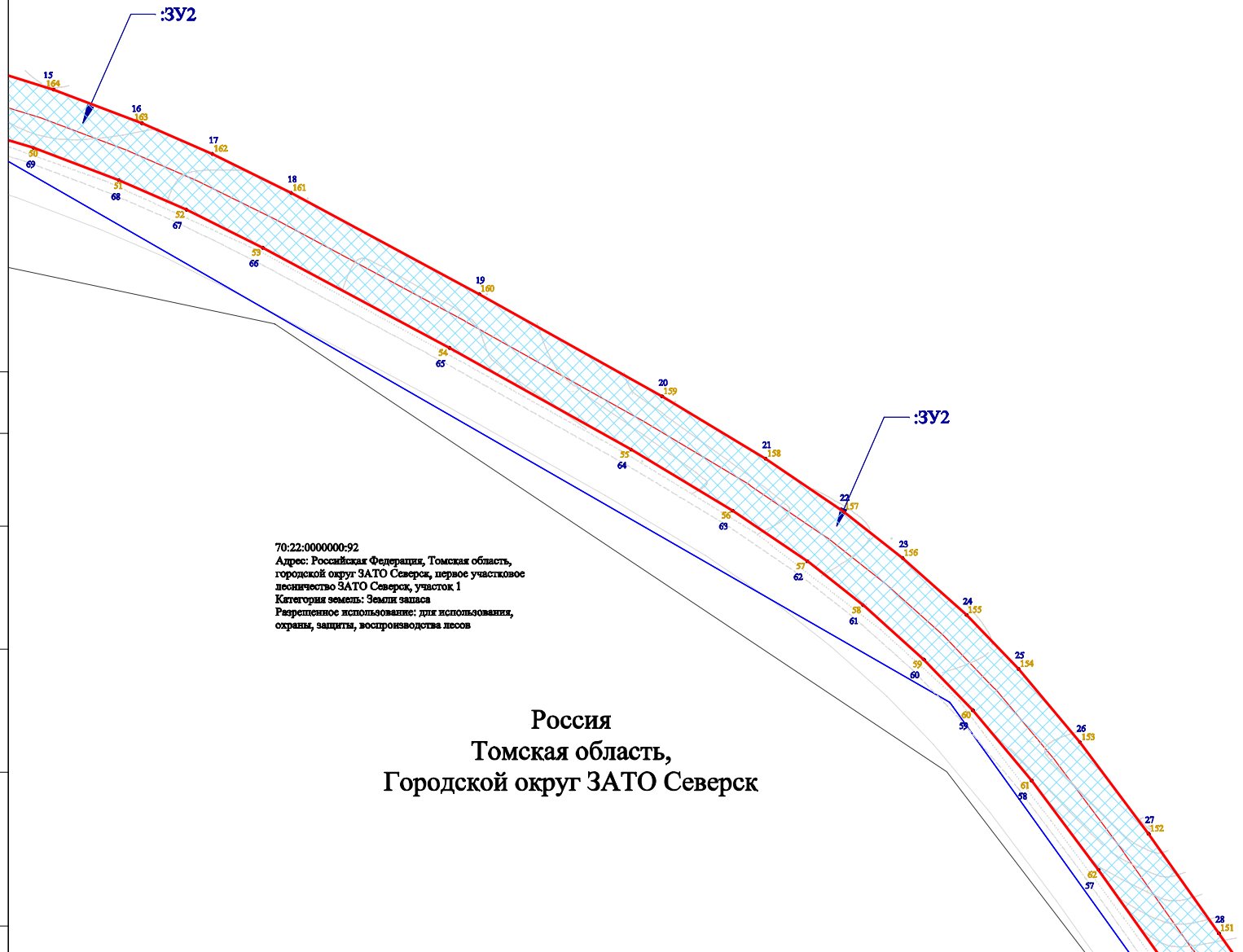
Проект планировки территории Графическая часть	Стадия	Лист	Листов
	ППТ	1	22

Чертеж планировки территории
М 1:2000


 ООО «ГЕОДЕЗИСТ»
 Формат А3



Россия
Томская область,
Томский муниципальный район
Наумовское сельское поселение



70:22:0000000-92
Адрес: Российская Федерация, Томская область,
городской округ ЗАТО Северск, первое участковое
лесничество ЗАТО Северск, участок 1
Категория земель: Земли запаса
Разрешенное использование: для использования,
охраны, защиты, воспроизводства лесов

Россия
Томская область,
Городской округ ЗАТО Северск

Согласовано

Инд. № подл. Подп и дата. Взам инв. №

Линия совмещения с листом 3

- УСЛОВНЫЕ ОБОЗНАЧЕНИЯ:**
- Границы территории, в отношении которой осуществляется подготовка проекта межевания территории
 - Границы вновь образованных частей земельных участков
 - Границы населенного пункта по сведениям ЕГРН
 - Границы кадастрового квартала по сведениям ЕГРН
 - Границы земельных участков по сведениям ЕГРН
 - Границы объектов капитального строительства по сведениям ЕГРН
 - Кадастровые номера объектов недвижимости по сведениям ЕГРН
 - Границы вновь образованных земельных участков



Изм.	Кол.уч.	Лист N док.	Подп.	Дата
Разработал		Громова		04.21
Проверил		Войткова		04.21

2021.ППТ1.ГЧ1


Строительство линии электропередачи ВЛ-10кВ
«Наумовка» ТП-1002

Проект планировки территории Графическая часть	Стадия	Лист	Листов
	ППТ	2	22

Чертеж планировки территории
М 1:2000



Формат А3



70:22:0000000:92
Адрес: Российская Федерация, Томская область,
городской округ ЗАТО Северск, первое участковое
хозяйство ЗАТО Северск, участок 1
Категория земель: Земли запаса
Разрешенное использование: для использования,
охраны, защиты, воспроизводства лесов

Россия
Томская область,
Томский муниципальный район
Наумовское сельское поселение

Россия
Томская область,
Городской округ ЗАТО Северск

70:22:0000000:92
Адрес: Российская Федерация, Томская область,
городской округ ЗАТО Северск, первое участковое
хозяйство ЗАТО Северск, участок 1
Категория земель: Земли запаса
Разрешенное использование: для использования,
охраны, защиты, воспроизводства лесов

Согласовано

Взам инв. №

Подп и дата

Инв. № подл

Линия совмещения с листом 3

- УСЛОВНЫЕ ОБОЗНАЧЕНИЯ:**
- Границы территории, в отношении которой осуществляется подготовка проекта межевания территории
 - Границы вновь образованных частей земельных участков
 - Границы населенного пункта по сведениям ЕГРН
 - Границы кадастрового квартала по сведениям ЕГРН
 - Границы земельных участков по сведениям ЕГРН
 - Границы объектов капитального строительства по сведениям ЕГРН
 - Кадастровые номера объектов недвижимости по сведениям ЕГРН
 - Границы вновь образованных земельных участков



Изм.	Кол.уч.	Лист N док.	Подп.	Дата
Разработал		Громова		04.21
Проверил		Войтикова		04.21

2021.ППТ1.ГЧ1

Строительство линии электропередачи ВЛ-10кВ
«Наумовка» ТП-1002


Проект планировки территории
Графическая часть

Стадия	Лист	Листов
ППТ	3	22

Чертеж планировки территории
М 1:2000



Формат А3



70:22:0000000:92
 Адрес: Российская Федерация, Томская область, городской округ ЗАТО Северск, первое участковое лесничество ЗАТО Северск, участок 1
 Категория земель: Земли запаса
 Разрешенное использование: для использования, охраны, защиты, воспроизводства лесов

70:22:0000000:436
 Адрес: Российская Федерация, Томская область, городской округ ЗАТО Северск, Автодорога Томск-Самусь, промышленный парк, участок 1
 Категория земель: Земли запаса
 Разрешенное использование: для использования, охраны, защиты, воспроизводства лесов

70:22:0000000:436
 Адрес: Российская Федерация, Томская область, городской округ ЗАТО Северск, Автодорога Томск-Самусь, промышленный парк, участок 1
 Категория земель: Земли запаса
 Разрешенное использование: для использования, охраны, защиты, воспроизводства лесов

70:22:0000000:501
 Адрес: Российская Федерация, Томская область, городской округ ЗАТО Северск, второе участковое лесничество ЗАТО Северск, участок 3/1
 Категория земель: Земли промышленности, энергетики, транспорта, связи, радиосвязи, телевидения, информатики, земли для обеспечения космической деятельности, земли обороны, безопасности и земли иного специального назначения
 Разрешенное использование: недропользование

70:22:0020810:885
 Адрес: Российская Федерация, Томская область, городской округ ЗАТО Северск, первое участковое лесничество ЗАТО Северск, участок 75
 Категория земель: Земли запаса
 Разрешенное использование: Использование лесов

70:22:0000000:466
 Адрес: Томская область, ЗАТО Северск, в 16 км на север от г. Томска
 Категория земель: Земли промышленности, энергетики, транспорта, связи, радиосвязи, телевидения, информатики, земли для обеспечения космической деятельности, земли обороны, безопасности и земли иного специального назначения
 Разрешенное использование: Недропользование

70:22:0000000:500
 Адрес: Российская Федерация, Томская область, городской округ ЗАТО Северск, Автодорога Томск-Самусь, промышленный парк, участок 1
 Категория земель: Земли запаса
 Разрешенное использование: Резервные леса

Россия
 Томская область,
 Томский муниципальный район
 Наумовское сельское поселение

Россия
 Томская область,
 Городской округ ЗАТО Северск

Согласовано

Взам инв. №

Подп и дата

Инв. № подл

Линия совмещения с листом 5

УСЛОВНЫЕ ОБОЗНАЧЕНИЯ:

- Границы территории, в отношении которой осуществляется подготовка проекта межевания территории
- Границы вновь образованных частей земельных участков
- Границы насажденного пункта по сведениям ЕГРН
- Границы кадастрового квартала по сведениям ЕГРН
- Границы земельных участков по сведениям ЕГРН
- Границы объектов капитального строительства по сведениям ЕГРН
- Кадастровые номера объектов недвижимости по сведениям ЕГРН
- Границы вновь образованных земельных участков



Изм.	Кол.уч.	Лист N док.	Подп.	Дата
Разработал		Громова		04.21
Проверил		Войткова		04.21


2021.ППТ1.ГЧ1

Строительство линии электропередачи ВЛ-10кВ «Наумовка» ТП-1002

Проект планировки территории Графическая часть	Стадия	Лист	Листов
	ППТ	4	22

Чертеж планировки территории
М 1:2000

ООО «ГЕОДЕЗИСТ»
 Формат А3



70:22:0000000:500
 Адрес: Российская Федерация, Томская область,
 городской округ ЗАТО Северск, Автодорога
 Томск-Самусь, промышленный парк, участок 1
 Категория земель: Земли запаса
 Разрешенное использование: Резервные леса

70:22:0000000:436
 Адрес: Российская Федерация, Томская область,
 городской округ ЗАТО Северск, Автодорога
 Томск-Самусь, промышленный парк, участок 1
 Категория земель: Земли запаса
 Разрешенное использование: для использования,
 охраны, защиты, воспроизводства лесов

70:14:0200032:119
 Адрес: Томская область, р-н Томский, автомобильная
 дорога "Томск - Самусь" КМ
 25+250-КМ28+000(26.113-29.507)
 Категория земель: Земли промышленности, энергетики,
 транспорта, связи, радиовещания, телевидения,
 информатики, земли для обеспечения космической
 деятельности, земли обороны, безопасности и земли иного
 специального назначения
 Разрешенное использование: Для эксплуатации и
 обслуживания автомобильной дороги "Томск-Самусь"

Россия
 Томская область,
 Томский муниципальный район
 Наумовское сельское поселение

70:14:0200032:41
 Адрес: Томская обл., р-н Томский, л. Наумовка
 Категория земель: Земли населенных пунктов
 Разрешенное использование: Для
 сельскохозяйственного использования

Согласовано

Взам инв. №
 Подп и дата
 Инв. № подл

Линия совмещения с листом 6

- УСЛОВНЫЕ ОБОЗНАЧЕНИЯ:**
- Границы территории, в отношении которой осуществляется подготовка проекта межевания территории
 - Границы вновь образованных частей земельных участков
 - Границы населенного пункта по сведениям ЕГРН
 - Границы кадастрового квартала по сведениям ЕГРН
 - Границы земельных участков по сведениям ЕГРН
 - Границы объектов капитального строительства по сведениям ЕГРН
 - Кадастровые номера объектов недвижимости по сведениям ЕГРН
 - Границы вновь образованных земельных участков



Изм.	Кол.уч.	Лист N док.	Подп.	Дата
Разработал		Громова		04.21
Проверил		Войтикова		04.21


2021.ППТ1.ГЧ1

**Строительство линии электропередачи ВЛ-10кВ
«Наумовка» ТП-1002**

Проект планировки территории Графическая часть	Стадия	Лист	Листов
	ППТ	5	22

Чертеж планировки территории
М 1:2000


 ООО «ГЕОДЕЗИСТ»
 Формат А3



Россия
Томская область,
Томский муниципальный район
Наумовское сельское поселение

70:14:0200032:41
Адрес: Томская обл., р-н Томский, д. Надежда
Категория земель: Земли населенных пунктов
Разрешенное использование: Для сельскохозяйственного использования

70:14:0200032:41/чзу1

:3У2

:1312:3У1(1)

:1312:3У1(1)

70:22:0000000:436
Адрес: Российская Федерация, Томская область,
городской округ ЗАТО Северск, Автодорога
Томск-Самусь, промышленный парк, участок 1
Категория земель: Земли запаса
Разрешенное использование: для использования,
открытия, заготовки, воспроизводства лесов

70:14:0200032:119
Адрес: Томская область, р-н Томский, автомобильная

Согласовано

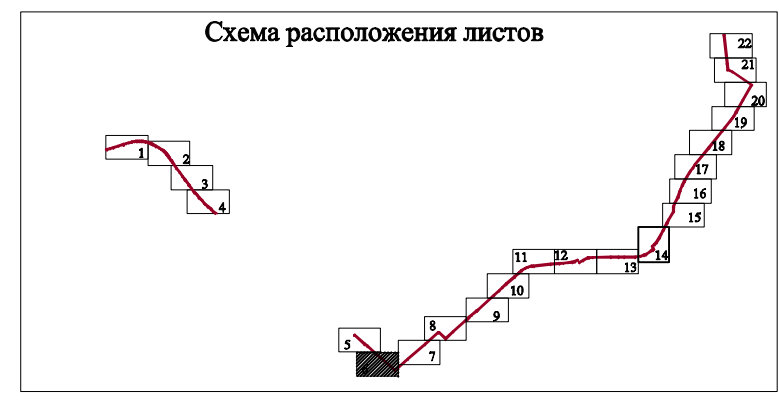
Взам инв. №

Подп и дата

Инв. № подл

Линия совмещения с листом 7

- УСЛОВНЫЕ ОБОЗНАЧЕНИЯ:**
- Границы территории, в отношении которой осуществляется подготовка проекта межевания территории
 - Границы вновь образованных частей земельных участков
 - Границы населенного пункта по сведениям ЕГРН
 - Границы кадастрового квартала по сведениям ЕГРН
 - Границы земельных участков по сведениям ЕГРН
 - Границы объектов капитального строительства по сведениям ЕГРН
 - Кадастровые номера объектов недвижимости по сведениям ЕГРН
 - Границы вновь образованных земельных участков



2021.ППТ1.ГЧ1

Строительство линии электропередачи ВЛ-10кВ
«Наумовка» ТП-1002

Изм.	Кол.уч.	Лист N док.	Подп.	Дата
Разработал		Громова		04.21
Проверил		Войтикова		04.21

Проект планировки территории
Графическая часть

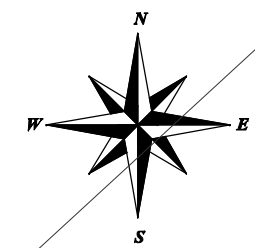
Стадия	Лист	Листов
ППТ	6	22

Чертеж планировки территории
М 1:2000



ООО «ГЕОДЕЗИСТ»

Формат А3



70:14:0200032:41
 Адрес: Томская обл., р-н Томский, д. Надежда
 Категория земель: Земли населенных пунктов
 Разрешенное использование: Для сельскохозяйственного использования

Россия
 Томская область,
 Томский муниципальный район
 Наумовское сельское поселение

70:14:0200032:119
 Адрес: Томская область, р-н Томский, автомобильная дорога "Томск - Самусь" КМ 25+250-КМ28+000(26.113-29.507)
 Категория земель: Земли промышленности, энергетики, транспорта, связи, радиовещания, телевидения, информатики, земли для обеспечения космической деятельности, земли обороны, безопасности и земли иного специального назначения
 Разрешенное использование: Для эксплуатации и обслуживания автомобильной дороги "Томск-Самусь"

70:14:0200032:41
 Адрес: Томская обл., р-н Томский, д. Надежда
 Категория земель: Земли населенных пунктов
 Разрешенное использование: Для сельскохозяйственного использования

70:14:0200032:41/чзу1

70:14:0200032:41/чзу1

Линия совмещения с листом 8

Согласовано

Взам инв. №

Подп и дата

Инв. № подл

- УСЛОВНЫЕ ОБОЗНАЧЕНИЯ:**
- Границы территории, в отношении которой осуществляется подготовка проекта межевания территории
 - Границы вновь образованных частей земельных участков
 - Границы населенного пункта по сведениям ЕГРН
 - Границы кадастрового квартала по сведениям ЕГРН
 - Границы земельных участков по сведениям ЕГРН
 - Границы объектов капитального строительства по сведениям ЕГРН
 - Кадастровые номера объектов недвижимости по сведениям ЕГРН
 - Границы вновь образованных земельных участков



Изм.	Кол.уч.	Лист N док.	Подп.	Дата
Разработал		Громова		04.21
Проверил		Войткова		04.21

2021.ППТ1.ГЧ1


Строительство линии электропередачи ВЛ-10кВ «Наумовка» ТП-1002

Проект планировки территории
 Графическая часть

Стадия	Лист	Листов
ППТ	7	22

Чертеж планировки территории
 М 1:2000





70:14:0200032:41
 Адрес: Томская обл., р-н Томский, д. Надежда
 Категория земель: Земли населенных пунктов
 Разрешенное использование: Для сельскохозяйственного использования

70:14:0200032:41
 Адрес: Томская обл., р-н Томский, д. Надежда
 Категория земель: Земли населенных пунктов
 Разрешенное использование: Для сельскохозяйственного использования

70:14:0200032:95
 Адрес: Томская обл., р-н Томский, подъезд к с. Наумовка
 Категория земель: Земли промышленности, энергетики, транспорта, связи, радиовещания, телевидения, информатики, земли для обеспечения космической деятельности, земли обороны, безопасности и земли иного специального назначения
 Разрешенное использование: Для эксплуатации и обслуживания автомобильной дороги

70:14:0200032:95
 Адрес: Томская обл., р-н Томский, подъезд к с. Наумовка
 Категория земель: Земли промышленности, энергетики, транспорта, связи, радиовещания, телевидения, информатики, земли для обеспечения космической деятельности, земли обороны, безопасности и земли иного специального назначения
 Разрешенное использование: Для эксплуатации и обслуживания автомобильной дороги

Россия
 Томская область,
 Томский муниципальный район
 Наумовское сельское поселение

Согласовано

Взам инв. №

Подп и дата

Инв. № подл

Линия совмещения с листом 9

УСЛОВНЫЕ ОБОЗНАЧЕНИЯ:

- Границы территории, в отношении которой осуществляется подготовка проекта межевания территории
- Границы вновь образованных частей земельных участков
- Границы населенного пункта по сведениям ЕГРН
- Границы кадастрового квартала по сведениям ЕГРН
- Границы земельных участков по сведениям ЕГРН
- Границы объектов капитального строительства по сведениям ЕГРН
- Кадастровые номера объектов недвижимости по сведениям ЕГРН
- Границы вновь образованных земельных участков



Изм.	Кол.уч.	Лист N док.	Подп.	Дата
Разработал		Громова		04.21
Проверил		Войтикова		04.21

2021.ППТ1.ГЧ1

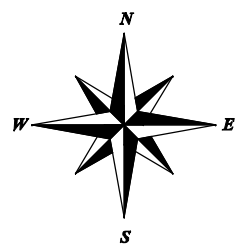
Строительство линии электропередачи ВЛ-10кВ «Наумовка» ТП-1002

Проект планировки территории Графическая часть	Стадия	Лист	Листов
	ППТ	8	22

Чертеж планировки территории
М 1:2000

ООО «ГЕОДЕЗИСТ»

Формат А3



70:14:0200032:41
Адрес: Томская обл., р-н Томский, д. Надежда
Категория земель: Земли населенных пунктов
Разрешенное использование: Для сельскохозяйственного использования

70:14:0200032:95
Адрес: Томская обл., р-н Томский, подъезд к с. Наумовка
Категория земель: Земли промышленности, энергетики, транспорта, связи, радиовещания, телевидения, информатики, земли для обеспечения космической деятельности, земли обороны, безопасности и земли иного специального назначения
Разрешенное использование: Для эксплуатации и обслуживания автомобильной дороги

70:14:0200032:41/чзпу1

70:14:0200032:41
Адрес: Томская обл., р-н Томский, д. Надежда
Категория земель: Земли населенных пунктов
Разрешенное использование: Для сельскохозяйственного использования

70:14:0200032:41
Адрес: Томская обл., р-н Томский, д. Надежда
Категория земель: Земли населенных пунктов
Разрешенное использование: Для сельскохозяйственного использования

70:14:0200032:95
Адрес: Томская обл., р-н Томский, подъезд к с. Наумовка
Категория земель: Земли промышленности, энергетики, транспорта, связи, радиовещания, телевидения, информатики, земли для обеспечения космической деятельности, земли обороны, безопасности и земли иного специального назначения
Разрешенное использование: Для эксплуатации и обслуживания автомобильной дороги

70:14:0200032:41/чзпу1

Россия
Томская область,
Томский муниципальный район
Наумовское сельское поселение

Согласовано

Взам инв. №

Подп и дата

Инв. № подл

Линия совмещения с листом 10

- УСЛОВНЫЕ ОБОЗНАЧЕНИЯ:**
- Границы территории, в отношении которой осуществляется подготовка проекта межевания территории
 - Границы вновь образованных частей земельных участков
 - Границы населенного пункта по сведениям ЕГРН
 - Границы кадастрового квартала по сведениям ЕГРН
 - Границы земельных участков по сведениям ЕГРН
 - Границы объектов капитального строительства по сведениям ЕГРН
 - Кадастровые номера объектов недвижимости по сведениям ЕГРН
 - Границы вновь образованных земельных участков



Изм.	Кол.уч.	Лист N док.	Подп.	Дата
Разработал		Громова		04.21
Проверил		Войткова		04.21

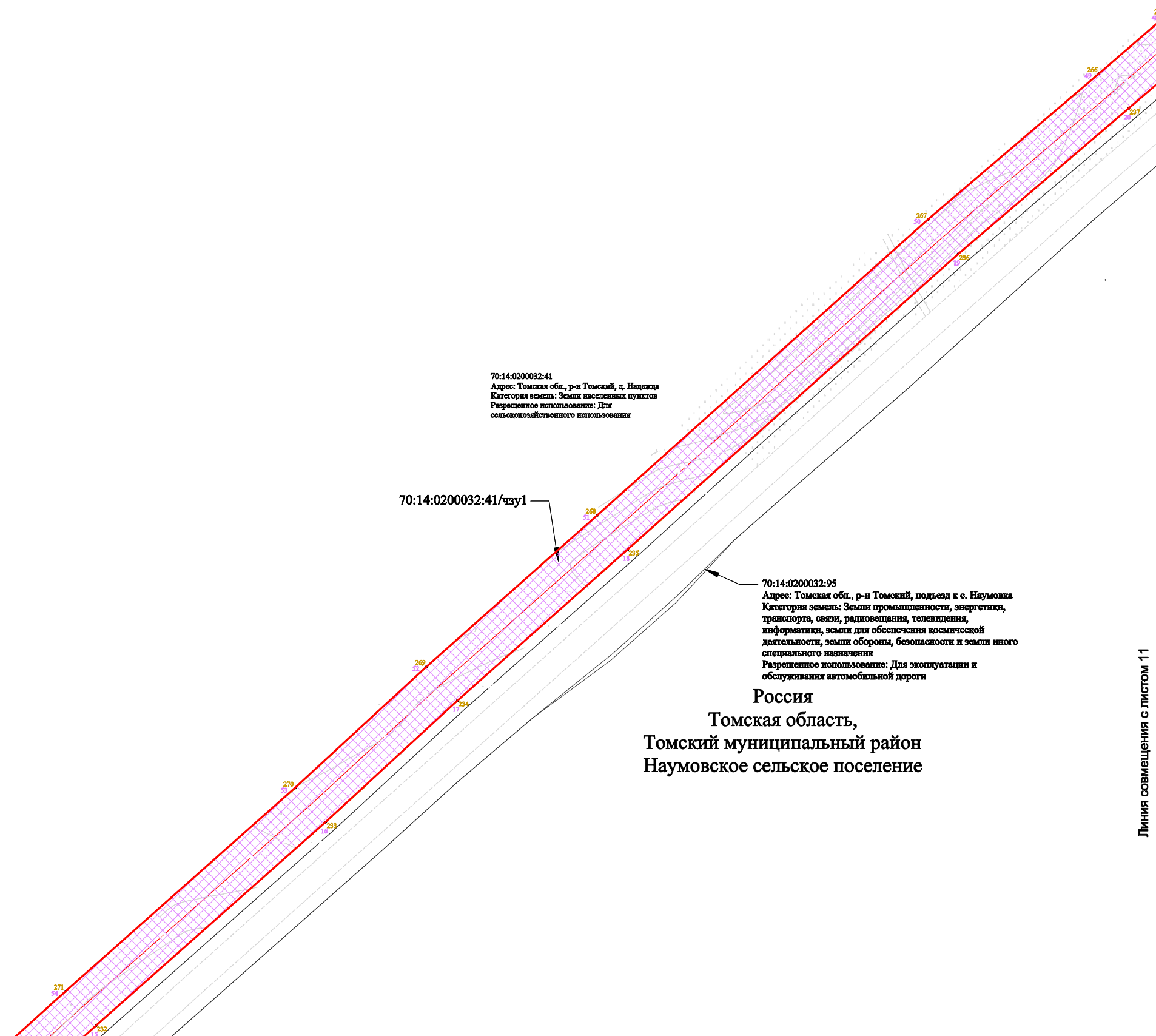

2021.ППТ1.ГЧ1

Строительство линии электропередачи ВЛ-10кВ «Наумовка» ТП-1002

Проект планировки территории Графическая часть	Стадия	Лист	Листов
	ППТ	9	22

Чертеж планировки территории
М 1:2000

ООО «ГЕОДЕЗИСТ»
Формат А3



70:14:0200032:41
Адрес: Томская обл., р-н Томский, д. Надежда
Категория земель: Земли населенных пунктов
Разрешенное использование: Для сельскохозяйственного использования

70:14:0200032:41/чзу1

70:14:0200032:95
Адрес: Томская обл., р-н Томский, подъезд к с. Наумовка
Категория земель: Земли промышленности, энергетики, транспорта, связи, радиовещания, телевидения, информатики, земли для обеспечения космической деятельности, земли обороны, безопасности и земли иного специального назначения
Разрешенное использование: Для эксплуатации и обслуживания автомобильной дороги

Россия
Томская область,
Томский муниципальный район
Наумовское сельское поселение

70:14:0200032:41
Адрес: Томская обл., р-н Томский, д. Надежда
Категория земель: Земли населенных пунктов
Разрешенное использование: Для сельскохозяйственного использования

Согласовано

Взам инв. №

Подп и дата

Инв. № подл

Линия совмещения с листом 11

- УСЛОВНЫЕ ОБОЗНАЧЕНИЯ:**
- Границы территории, в отношении которой осуществляется подготовка проекта межевания территории
 - Границы вновь образованных частей земельных участков
 - Границы населенного пункта по сведениям ЕГРН
 - Границы кадастрового квартала по сведениям ЕГРН
 - Границы земельных участков по сведениям ЕГРН
 - Границы объектов капитального строительства по сведениям ЕГРН
 - Кадастровые номера объектов недвижимости по сведениям ЕГРН
 - Границы вновь образованных земельных участков



Изм.	Кол.уч.	Лист N док.	Подп.	Дата
Разработал		Громова		04.21
Проверил		Войтикова		04.21


2021.ППТ1.ГЧ1

Строительство линии электропередачи ВЛ-10кВ «Наумовка» ТП-1002

Проект планировки территории Графическая часть	Стадия	Лист	Листов
	ППТ	10	22

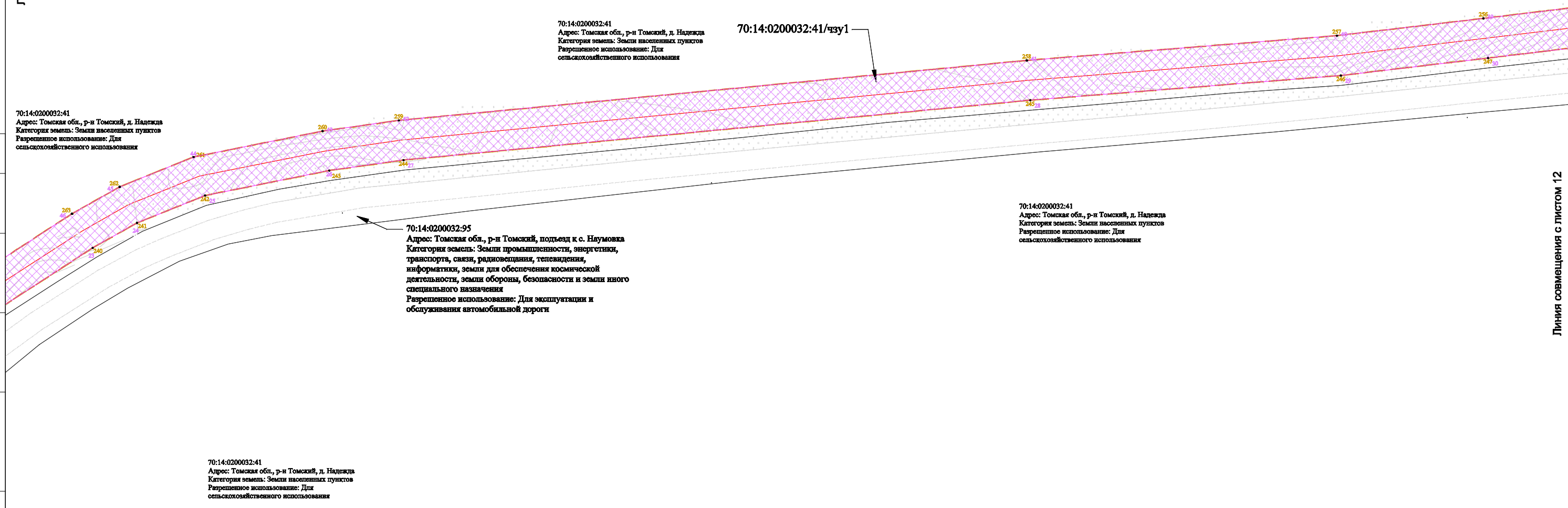
Чертеж планировки территории
М 1:2000


ООО «ГЕОДЕЗИСТ»
Формат А3



Линия совмещения с листом 10

Линия совмещения с листом 12



70:14:0200032:41
 Адрес: Томская обл., р-н Томский, д. Надежда
 Категория земель: Земли населенных пунктов
 Разрешенное использование: Для сельскохозяйственного использования

70:14:0200032:41
 Адрес: Томская обл., р-н Томский, д. Надежда
 Категория земель: Земли населенных пунктов
 Разрешенное использование: Для сельскохозяйственного использования

70:14:0200032:41/чзу1

70:14:0200032:41
 Адрес: Томская обл., р-н Томский, д. Надежда
 Категория земель: Земли населенных пунктов
 Разрешенное использование: Для сельскохозяйственного использования

70:14:0200032:95
 Адрес: Томская обл., р-н Томский, подъезд к с. Наумовка
 Категория земель: Земли промышленности, энергетики, транспорта, связи, радиовещания, телевидения, информатики, земли для обеспечения космической деятельности, земли обороны, безопасности и земли иного специального назначения
 Разрешенное использование: Для эксплуатации и обслуживания автомобильной дороги

70:14:0200032:41
 Адрес: Томская обл., р-н Томский, д. Надежда
 Категория земель: Земли населенных пунктов
 Разрешенное использование: Для сельскохозяйственного использования

70:14:0200032:41
 Адрес: Томская обл., р-н Томский, д. Надежда
 Категория земель: Земли населенных пунктов
 Разрешенное использование: Для сельскохозяйственного использования

Согласовано

Взам инв. №
 Подп и дата
 Инв. № подл

- УСЛОВНЫЕ ОБОЗНАЧЕНИЯ:**
- Границы территории, в отношении которой осуществляется подготовка проекта межевания территории
 - Границы вновь образованных частей земельных участков
 - Границы населенного пункта по сведениям ЕГРН
 - Границы кадастрового квартала по сведениям ЕГРН
 - Границы земельных участков по сведениям ЕГРН
 - Границы объектов капитального строительства по сведениям ЕГРН
 - Кадастровые номера объектов недвижимости по сведениям ЕГРН
 - Границы вновь образованных земельных участков



Изм.	Кол.уч.	Лист N док.	Подп.	Дата
Разработал		Громова		04.21
Проверил		Войткова		04.21

2021.ППТ1.ГЧ1

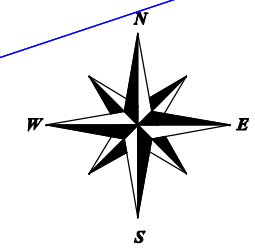
Строительство линии электропередачи ВЛ-10кВ «Наумовка» ТП-1002

Проект планировки территории Графическая часть	Стадия	Лист	Листов
	ППТ	11	22

Чертеж планировки территории
М 1:2000



ООО «ГЕОДЕЗИСТ»
Формат А3



70:14:0200032:95
 Адрес: Томская обл., р-н Томский, подъезд к с. Наумовка
 Категория земель: Земли промышленности, энергетики, транспорта, связи, радиовещания, телевидения, информатики, земли для обеспечения космической деятельности, земли обороны, безопасности и земли иного специального назначения
 Разрешенное использование: Для эксплуатации и обслуживания автомобильной дороги

70:14:0200032:41
 Адрес: Томская обл., р-н Томский, д. Надежда
 Категория земель: Земли населенных пунктов
 Разрешенное использование: Для сельскохозяйственного использования

70:14:0200032:41/чзу1

70:14:0200032:95
 Адрес: Томская обл., р-н Томский, подъезд к с. Наумовка
 Категория земель: Земли промышленности, энергетики, транспорта, связи, радиовещания, телевидения, информатики, земли для обеспечения космической деятельности, земли обороны, безопасности и земли иного специального назначения
 Разрешенное использование: Для эксплуатации и обслуживания автомобильной дороги

70:14:0200032:41
 Адрес: Томская обл., р-н Томский, д. Надежда
 Категория земель: Земли населенных пунктов
 Разрешенное использование: Для сельскохозяйственного использования

70:14:0200032:41/чзу1

70:14:0200032:41
 Адрес: Томская обл., р-н Томский, д. Надежда
 Категория земель: Земли населенных пунктов
 Разрешенное использование: Для сельскохозяйственного использования

Линия совмещения с листом 11

Линия совмещения с листом 13

Согласовано

Инв. № подл.	Подп. и дата	Взам инв. №

- УСЛОВНЫЕ ОБОЗНАЧЕНИЯ:**
- Границы территории, в отношении которой осуществляется подготовка проекта межевания территории
 - Границы вновь образованных частей земельных участков
 - Границы населенного пункта по сведениям ЕГРН
 - Границы кадастрового квартала по сведениям ЕГРН
 - Границы земельных участков по сведениям ЕГРН
 - Границы объектов капитального строительства по сведениям ЕГРН
 - Кадастровые номера объектов недвижимости по сведениям ЕГРН
 - Границы вновь образованных земельных участков



Изм.	Кол.уч.	Лист N док.	Подп.	Дата
Разработал	Громова	04.21		
Проверил	Войткова	04.21		

2021.ППТ1.ГЧ1

Строительство линии электропередачи ВЛ-10кВ «Наумовка» ТП-1002

Проект планировки территории Графическая часть	Стадия	Лист	Листов
	ППТ	12	22

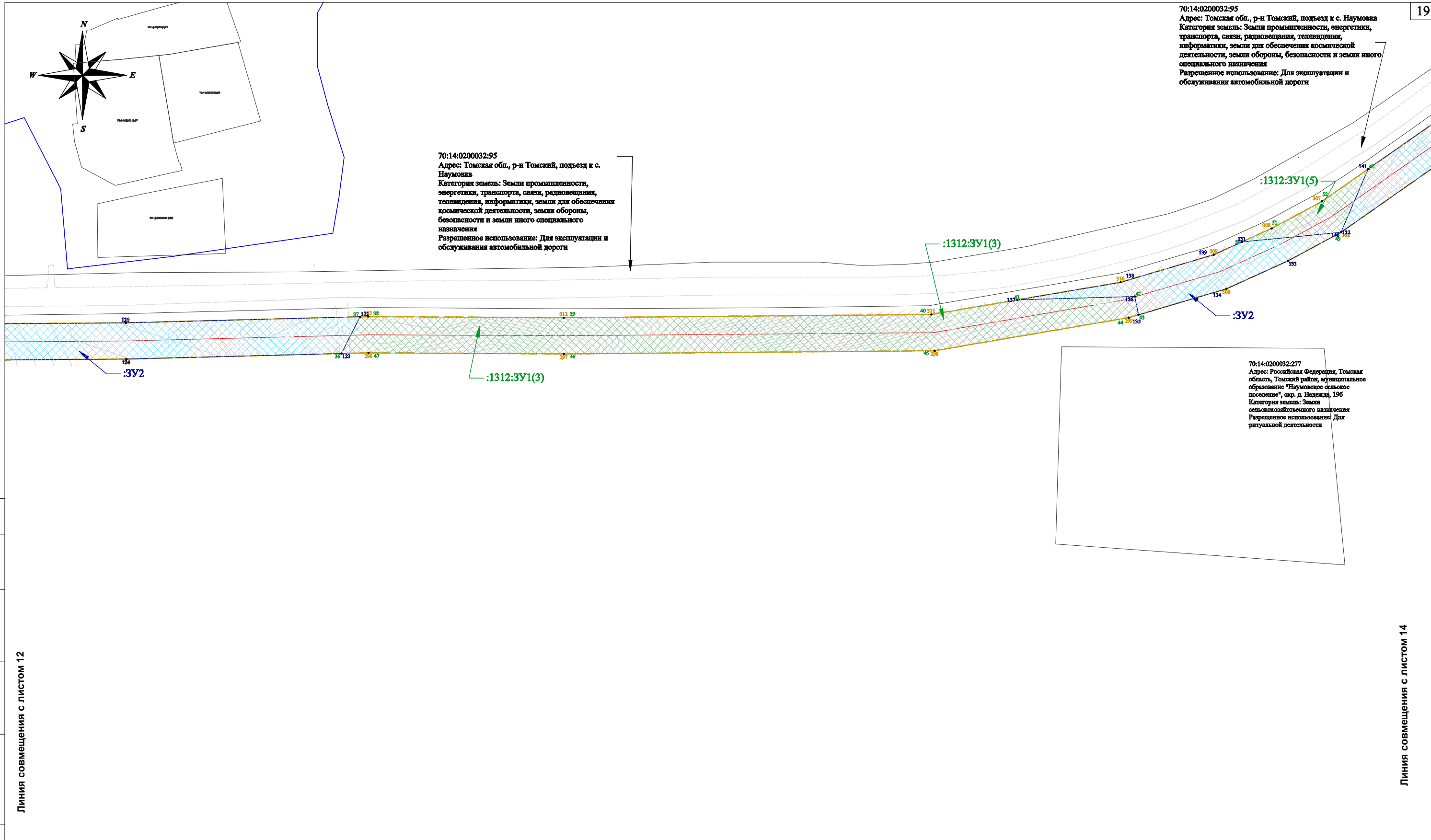
Чертеж планировки территории
М 1:2000


ООО «ГЕОДЕЗИСТ»
Формат А3

70:14:0200032:95
 Адрес: Томская обл., р-н Томский, подъезд к с. Наумовка
 Категория земель: Земли промышленности, энергетики, транспорта, связи, радиовещания, телевидения, информатики, земли для обеспечения космической деятельности, земли обороны, безопасности и земли иного специального назначения
 Разрешенное использование: Для эксплуатации и обслуживания автомобильной дороги

70:14:0200032:95
 Адрес: Томская обл., р-н Томский, подъезд к с. Наумовка
 Категория земель: Земли промышленности, энергетики, транспорта, связи, радиовещания, телевидения, информатики, земли для обеспечения космической деятельности, земли обороны, безопасности и земли иного специального назначения
 Разрешенное использование: Для эксплуатации и обслуживания автомобильной дороги

70:14:0200032:277
 Адрес: Российская Федерация, Томская область, Томский район, муниципальное образование "Наумовское сельское поселение", окр. д. Надежда, 196
 Категория земель: Земли сельскохозяйственного назначения
 Разрешенное использование: Для ритуальной деятельности



Согласовано

Взам инв. №

Подп и дата

Инв. № подл

Линия совмещения с листом 12

Линия совмещения с листом 14

- УСЛОВНЫЕ ОБОЗНАЧЕНИЯ:**
- Границы территории, в отношении которой осуществляется подготовка проекта межевания территории
 - Границы вновь образованных частей земельных участков
 - Границы выделенного участка по сведениям ЕГРН
 - Границы кадастрового квартала по сведениям ЕГРН
 - Границы земельных участков по сведениям ЕГРН
 - Границы объектов капитального строительства по сведениям ЕГРН
 - Кадастровые номера объектов недвижимости по сведениям ЕГРН
 - Границы вновь образованных земельных участков



Изм.	Кол.уч.	Лист N док.	Подп.	Дата
Разработал		Громова		04.21
Проверил		Войткова		04.21

2021.ППТ1.ГЧ1

Строительство линии электропередачи ВЛ-10кВ «Наумовка» ТП-1002

Проект планировки территории Графическая часть	Стадия	Лист	Листов
	ППТ	13	22

Чертеж планировки территории
М 1:2000



ООО «ГЕОДЕЗИСТ»
Формат А3

Линия совмещения с листом 13

70:14:0000000:3651
 Адрес: Российская Федерация, Томская область,
 Томский район
 Категория земель: Земли сельскохозяйственного назначения
 Разрешенное использование: для сельскохозяйственного использования

70:14:0000000:3651
 Адрес: Российская Федерация, Томская область,
 Томский район
 Категория земель: Земли сельскохозяйственного назначения
 Разрешенное использование: для сельскохозяйственного использования

70:14:0200032:95
 Адрес: Томская обл., р-н Томский, подъезд к с. Наумовка
 Категория земель: Земли промышленности, энергетики, транспорта, связи, радиовещания, телевидения, информатики, земли для обеспечения космической деятельности, земли обороны, безопасности и земли иного специального назначения
 Разрешенное использование: Для эксплуатации и обслуживания автомобильной дороги

70:14:0000000:3651
 Адрес: Российская Федерация, Томская область,
 Томский район
 Категория земель: Земли сельскохозяйственного назначения
 Разрешенное использование: для сельскохозяйственного использования

70:14:0000000:3651
 Адрес: Российская Федерация, Томская область,
 Томский район
 Категория земель: Земли сельскохозяйственного назначения
 Разрешенное использование: для сельскохозяйственного использования

70:14:0000000:3651
 Адрес: Российская Федерация, Томская область,
 Томский район
 Категория земель: Земли сельскохозяйственного назначения
 Разрешенное использование: для сельскохозяйственного использования

Схема расположения листов



- УСЛОВНЫЕ ОБОЗНАЧЕНИЯ:**
- Граница территории, в отношении которой осуществляется подготовка проекта межевания территории
 - Границы вновь образованных частей земельных участков
 - Границы населенного пункта по сведениям ЕГРН
 - Границы кадастрового квартала по сведениям ЕГРН
 - Границы земельных участков по сведениям ЕГРН
 - Границы объектов капитального строительства по сведениям ЕГРН
 - Кадастровые номера объектов недвижимости по сведениям ЕГРН
 - Границы вновь образованных земельных участков

Изм.	Кол.уч.	Лист N док.	Подп.	Дата
Разработал		Громова		04.21
Проверил		Войткова		04.21

2021.ППТ1.ГЧ1

Строительство линии электропередачи ВЛ-10кВ
 «Наумовка» ТП-1002

Проект планировки территории
 Графическая часть

Стадия	Лист	Листов
ППТ	14	22

Чертеж планировки территории
 М 1:2000



ООО «ГЕОДЕЗИСТ»

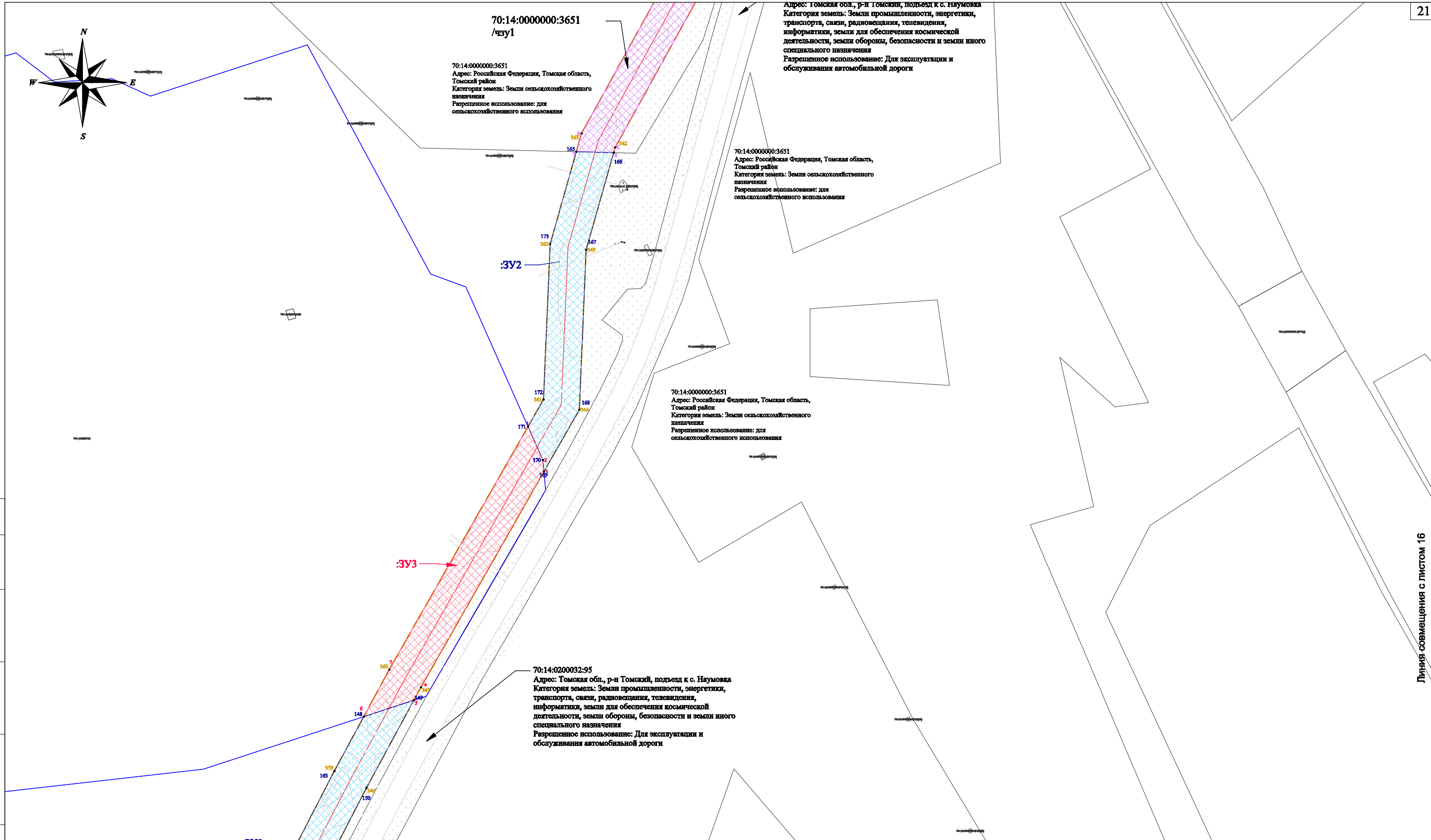
Формат А3

Согласовано

Взам инв. №

Подп и дата

Инв. № подл



Согласовано

Взам инв. №

Подп и дата

Инв. № подл

Линия совмещения с листом 16

- УСЛОВНЫЕ ОБОЗНАЧЕНИЯ:**
- Границы территории, в отношении которой осуществляется подготовка проекта межевания территории
 - Границы вновь образованных частей земельных участков
 - Границы населенного пункта по сведениям ЕГРН
 - Границы кадастрового квартала по сведениям ЕГРН
 - Границы земельных участков по сведениям ЕГРН
 - Границы объектов капитального строительства по сведениям ЕГРН
 - Кадастровые номера объектов недвижимости по сведениям ЕГРН
 - Границы вновь образованных земельных участков



Изм.	Кол.уч.	Лист N док.	Подп.	Дата
Разработал		Громова		04.21
Проверил		Войткова		04.21

2021.ППТ1.ГЧ1

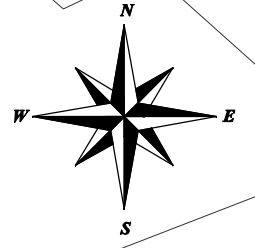
Строительство линии электропередачи ВЛ-10кВ «Наумовка» ТП-1002

Проект планировки территории Графическая часть	Стадия	Лист	Листов
	ППТ	15	22

Чертеж планировки территории
М 1:2000


 ООО «ГЕОДЕЗИСТ»
 Формат А3

Линия совмещения с листом 17



назначение
Разрешенное использование: для сельскохозяйственного использования

70:14:0200032:95
Адрес: Томская обл., р-н Томский, подъезд к с. Наумовка
Категория земель: Земли промышленности, энергетики, транспорта, связи, радиовещания, телевидения, информатики, земли для обеспечения космической деятельности, земли обороны, безопасности и земли иного специального назначения
Разрешенное использование: Для эксплуатации и обслуживания автомобильной дороги

70:14:0000000:3651
Адрес: Российская Федерация, Томская область, Томский район
Категория земель: Земли сельскохозяйственного назначения
Разрешенное использование: для сельскохозяйственного использования

70:14:0200032:138
Адрес: Томская обл., р-н Томский, земельный участок расположен в северо-восточной части кадастрового квартала
Категория земель: Земли сельскохозяйственного назначения
Разрешенное использование: для сельскохозяйственного использования

70:14:0200032:138 /чзу1

70:14:0000000:3651 /чзу1

70:14:0000000:1977
Адрес: Томская обл., р-н Томский
Категория земель: Земли сельскохозяйственного назначения
Разрешенное использование: для размещения объекта «ВЛ-500 кВ Томская-Парабель с расширением ПС 220 кВ Парабель» (строительство ОРУ 500 кВ)

70:14:0000000:1977/чзу1

70:14:0000000:1977
Адрес: Томская обл., р-н Томский
Категория земель: Земли сельскохозяйственного назначения
Разрешенное использование: для размещения объекта «ВЛ-500 кВ Томская-Парабель с расширением ПС 220 кВ Парабель» (строительство ОРУ 500 кВ)

70:14:0000000:3651
Адрес: Российская Федерация, Томская область, Томский район
Категория земель: Земли сельскохозяйственного назначения
Разрешенное использование: для сельскохозяйственного использования

70:14:0000000:3651
Адрес: Российская Федерация, Томская область, Томский район
Категория земель: Земли сельскохозяйственного назначения
Разрешенное использование: для сельскохозяйственного использования

70:14:0200032:138
Адрес: Томская обл., р-н Томский, земельный участок расположен в северо-восточной части кадастрового квартала
Категория земель: Земли сельскохозяйственного назначения
Разрешенное использование: для сельскохозяйственного использования

70:14:0000000:3651
Адрес: Российская Федерация, Томская область, Томский район
Категория земель: Земли сельскохозяйственного назначения
Разрешенное использование: для сельскохозяйственного использования

70:14:0200032:95
Адрес: Томская обл., р-н Томский, подъезд к с. Наумовка
Категория земель: Земли промышленности, энергетики, транспорта, связи, радиовещания, телевидения, информатики, земли для обеспечения космической

Линия совмещения с листом 15

70:14:0000000:3651 /чзу1

Согласовано

Взам инв. №

Подп и дата

Инв. № подл

- УСЛОВНЫЕ ОБОЗНАЧЕНИЯ:**
- Границы территории, в отношении которой осуществляется подготовка проекта межевания территории
 - Границы вновь образованных частей земельных участков
 - Границы насажденного пункта по сведениям ЕГРН
 - Границы кадастрового квартала по сведениям ЕГРН
 - Границы земельных участков по сведениям ЕГРН
 - Границы объектов капитального строительства по сведениям ЕГРН
 - Кадастровые номера объектов недвижимости по сведениям ЕГРН
 - Границы вновь образованных земельных участков



2021.ППТ1.ГЧ1

Строительство линии электропередачи ВЛ-10кВ «Наумовка» ТП-1002

Изм.	Кол.уч.	Лист N док.	Подп.	Дата
Разработал		Громова		04.21
Проверил		Войткова		04.21

Проект планировки территории
Графическая часть

Стадия	Лист	Листов
ППТ	16	22

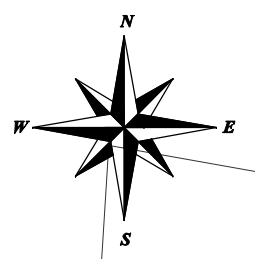
Чертеж планировки территории
М 1:2000



ООО «ГЕОДЕЗИСТ»

Формат А3

Линия совмещения с листом 18



70:14:000000:3651
Адрес: Российская Федерация, Томская область,
Томский район
Категория земель: Земли сельскохозяйственного назначения
Разрешенное использование: для сельскохозяйственного использования

70:14:000000:3651 /чзу1

70:14:000000:3651
Адрес: Российская Федерация, Томская область,
Томский район
Категория земель: Земли сельскохозяйственного назначения
Разрешенное использование: для сельскохозяйственного использования

70:14:0200032:95
Адрес: Томская обл., р-н Томский, подъезд к с. Наумовка
Категория земель: Земли промышленности, энергетики, транспорта, связи, радиовещания, телевидения, информатики, земли для обеспечения космической деятельности, земли обороны, безопасности и земли иного специального назначения
Разрешенное использование: Для эксплуатации и обслуживания автомобильной дороги

70:14:000000:3651
Адрес: Российская Федерация, Томская область,
Томский район
Категория земель: Земли сельскохозяйственного назначения
Разрешенное использование: для сельскохозяйственного использования

70:14:000000:3651 /чзу1

70:14:000000:3651
Адрес: Российская Федерация, Томская область,
Томский район
Категория земель: Земли сельскохозяйственного назначения
Разрешенное использование: для сельскохозяйственного использования

70:14:000000:3651
Адрес: Российская Федерация, Томская область,
Томский район
Категория земель: Земли сельскохозяйственного назначения
Разрешенное использование: для сельскохозяйственного использования

70:14:000000:3651
Адрес: Российская Федерация, Томская область,
Томский район
Категория земель: Земли сельскохозяйственного назначения
Разрешенное использование: для сельскохозяйственного использования

70:14:000000:3651
Адрес: Российская Федерация, Томская область,
Томский район
Категория земель: Земли сельскохозяйственного назначения
Разрешенное использование: для сельскохозяйственного использования

Линия совмещения с листом 16

- УСЛОВНЫЕ ОБОЗНАЧЕНИЯ:**
- Границы территории, в отношении которой осуществляется подготовка проекта межевания территории
 - Границы вновь образованных частей земельных участков
 - Границы насажденного пункта по сведениям ЕГРН
 - Границы кадастрового квартала по сведениям ЕГРН
 - Границы земельных участков по сведениям ЕГРН
 - Границы объектов капитального строительства по сведениям ЕГРН
 - Кадастровые номера объектов недвижимости по сведениям ЕГРН
 - Границы вновь образованных земельных участков



Изм.	Кол.уч.	Лист N док.	Подп.	Дата
Разработал		Громова		04.21
Проверил		Войткова		04.21

2021.ППТ1.ГЧ1

Строительство линии электропередачи ВЛ-10кВ «Наумовка» ТП-1002

Проект планировки территории Графическая часть	Стадия	Лист	Листов
	ППТ	17	22

Чертеж планировки территории
М 1:2000

ООО «ГЕОДЕЗИСТ»
Формат А3

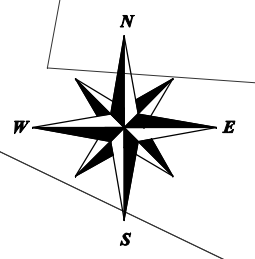
Согласовано

Взам инв. №

Подп и дата

Инв. № подл

Линия совмещения с листом 19



70:14:0200032:95
 Адрес: Томская обл., р-н Томский, подъезд к с. Наумовка
 Категория земель: Земли промышленности, энергетики, транспорта, связи, радиовещания, телевидения, информатики, земли для обеспечения космической деятельности, земли обороны, безопасности и земли иного специального назначения
 Разрешенное использование: Для эксплуатации и обслуживания автомобильной дороги

70:14:0200032:278
 /чзу1
 70:14:0200032:278
 Адрес: Российская Федерация, Томская область, Томский район
 Категория земель: Земли сельскохозяйственного назначения
 Разрешенное использование: для сельскохозяйственного использования

70:14:0000000:3651
 Адрес: Российская Федерация, Томская область, Томский район
 Категория земель: Земли сельскохозяйственного назначения
 Разрешенное использование: для сельскохозяйственного использования

70:14:0000000:3651
 /чзу1

70:14:0200032:95
 Адрес: Томская обл., р-н Томский, подъезд к с. Наумовка
 Категория земель: Земли промышленности, энергетики, транспорта, связи, радиовещания, телевидения, информатики, земли для обеспечения космической деятельности, земли обороны, безопасности и земли иного специального назначения
 Разрешенное использование: Для эксплуатации и обслуживания автомобильной дороги

70:14:0000000:3651
 Адрес: Российская Федерация, Томская область, Томский район
 Категория земель: Земли сельскохозяйственного назначения
 Разрешенное использование: для сельскохозяйственного использования

Линия совмещения с листом 17

- УСЛОВНЫЕ ОБОЗНАЧЕНИЯ:**
- Границы территории, в отношении которой осуществляется подготовка проекта межевания территории
 - Границы вновь образованных частей земельных участков
 - Границы насажденного пункта по сведениям ЕГРН
 - Границы кадастрового квартала по сведениям ЕГРН
 - Границы земельных участков по сведениям ЕГРН
 - Границы объектов капитального строительства по сведениям ЕГРН
 - Кадастровые номера объектов недвижимости по сведениям ЕГРН
 - Границы вновь образованных земельных участков



Изм.	Кол.уч.	Лист N док.	Подп.	Дата
Разработал		Громова		04.21
Проверил		Войткова		04.21

2021.ППТ1.ГЧ1

Строительство линии электропередачи ВЛ-10кВ «Наумовка» ТП-1002

Проект планировки территории Графическая часть	Стадия	Лист	Листов
	ППТ	18	22

Чертеж планировки территории
М 1:2000


 ООО «ГЕОДЕЗИСТ»
 Формат А3

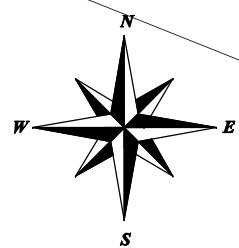
Согласовано

Взам инв. №

Подп и дата

Инв. № подл

Линия совмещения с листом 20



70:14:0200032:275
Адрес: Российская Федерация, Томская область,
Томский район
Категория земель: Земли сельскохозяйственного назначения
Разрешенное использование: для сельскохозяйственного использования

70:14:0200032:95
Адрес: Томская обл., р-н Томский, подъезд к с. Наумовка
Категория земель: Земли промышленности, энергетики, транспорта, связи, радиовещания, телевидения, информатики, земли для обеспечения космической деятельности, земли обороны, безопасности и земли иного специального назначения
Разрешенное использование: Для эксплуатации и обслуживания автомобильной дороги

70:14:0200032:275
Адрес: Российская Федерация, Томская область,
Томский район
Категория земель: Земли сельскохозяйственного назначения
Разрешенное использование: для сельскохозяйственного использования

70:14:0200032:278
Адрес: Российская Федерация, Томская область,
Томский район
Категория земель: Земли сельскохозяйственного назначения
Разрешенное использование: для сельскохозяйственного использования

Линия совмещения с листом 18

Согласовано

Взам инв. №

Подп и дата

Инв. № подл

- УСЛОВНЫЕ ОБОЗНАЧЕНИЯ:**
- Границы территории, в отношении которой осуществляется подготовка проекта межевания территории
 - Границы вновь образованных частей земельных участков
 - Границы насажденного пункта по сведениям ЕГРН
 - Границы кадастрового квартала по сведениям ЕГРН
 - Границы земельных участков по сведениям ЕГРН
 - Границы объектов капитального строительства по сведениям ЕГРН
 - Кадастровые номера объектов недвижимости по сведениям ЕГРН
 - Границы вновь образованных земельных участков



Изм.	Кол.уч.	Лист N док.	Подп.	Дата
Разработал		Громова		04.21
Проверил		Войткова		04.21

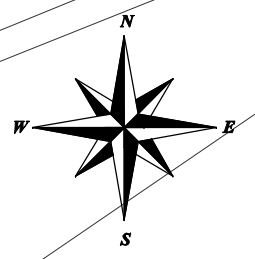
2021.ППТ1.ГЧ1

**Строительство линии электропередачи ВЛ-10кВ
«Наумовка» ТП-1002**

Проект планировки территории Графическая часть	Стадия	Лист	Листов
	ППТ	19	22

Чертеж планировки территории
М 1:2000


 ООО «ГЕОДЕЗИСТ»
 Формат А3



70:14:0200032:278
Адрес: Российская Федерация, Томская область, Томский район
Категория земель: Земли сельскохозяйственного назначения
Разрешенное использование: для сельскохозяйственного использования

70:14:0200032:278
Адрес: Российская Федерация, Томская область, Томский район
Категория земель: Земли сельскохозяйственного назначения
Разрешенное использование: для сельскохозяйственного использования

70:14:0200032:278/чзу1

70:14:0200032:95
Адрес: Томская обл., р-н Томский, подъезд к с. Наумовка
Категория земель: Земли промышленности, энергетики, транспорта, связи, радиовещания, телевидения, информатики, земли для обеспечения космической деятельности, земли обороны, безопасности и земли иного специального назначения
Разрешенное использование: Для эксплуатации и обслуживания автомобильной дороги

70:14:0200032:278
Адрес: Российская Федерация, Томская область, Томский район
Категория земель: Земли сельскохозяйственного назначения
Разрешенное использование: для сельскохозяйственного использования

70:14:0200032:278 /чзу1

70:14:0200032:278
Адрес: Российская Федерация, Томская область, Томский район
Категория земель: Земли сельскохозяйственного назначения
Разрешенное использование: для сельскохозяйственного использования

Линия совмещения с листом 19

Согласовано

Взам инв. №

Подп и дата

Инв. № подл

- УСЛОВНЫЕ ОБОЗНАЧЕНИЯ:**
- Границы территории, в отношении которой осуществляется подготовка проекта межевания территории
 - Границы вновь образованных частей земельных участков
 - Границы насаемого пункта по сведениям ЕГРН
 - Границы кадастрового квартала по сведениям ЕГРН
 - Границы земельных участков по сведениям ЕГРН
 - Границы объектов капитального строительства по сведениям ЕГРН
 - Кадастровые номера объектов недвижимости по сведениям ЕГРН
 - Границы вновь образованных земельных участков



Изм.	Кол.уч.	Лист N док.	Подп.	Дата
		Громова		04.21
		Войткова		04.21

2021.ППТ1.ГЧ1

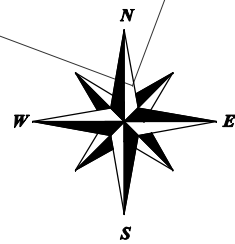
Строительство линии электропередачи ВЛ-10кВ «Наумовка» ТП-1002

Проект планировки территории Графическая часть	Стадия	Лист	Листов
	ППТ	20	22

Чертеж планировки территории
М 1:2000



ООО «ГЕОДЕЗИСТ»
Формат А3



70:14:0200032:278/чзу1

70:14:0200032:278
 Адрес: Российская Федерация, Томская область, Томский район
 Категория земель: Земли сельскохозяйственного назначения
 Разрешенное использование: для сельскохозяйственного использования

70:14:0200032:278/чзу1

70:14:0200032:278
 Адрес: Российская Федерация, Томская область, Томский район
 Категория земель: Земли сельскохозяйственного назначения
 Разрешенное использование: для сельскохозяйственного использования

70:14:0200032:278
 Адрес: Российская Федерация, Томская область, Томский район
 Категория земель: Земли сельскохозяйственного назначения
 Разрешенное использование: для сельскохозяйственного использования

:1312:ЗУ1(7)

:ЗУ2

Линия совмещения с листом 20

УСЛОВНЫЕ ОБОЗНАЧЕНИЯ:

- Границы территории, в отношении которой осуществляется подготовка проекта межевания территории
- Границы вновь образованных частей земельных участков
- Границы земельного пучка по сведениям ЕГРН
- Границы кадастрового квартала по сведениям ЕГРН
- Границы земельных участков по сведениям ЕГРН
- Границы объектов капитального строительства по сведениям ЕГРН
- Кадастровые номера объектов недвижимости по сведениям ЕГРН
- Границы вновь образованных земельных участков

Схема расположения листов



2021.ППТ1.ГЧ1


Строительство линии электропередачи ВЛ-10кВ «Наумовка» ТП-1002

Изм.	Кол.уч.	Лист N док.	Подп.	Дата
Разработал		Громова		04.21
Проверил		Войткова		04.21

Проект планировки территории
 Графическая часть

Стадия	Лист	Листов
ППТ	21	22

Чертеж планировки территории
 М 1:2000



ООО «ГЕОДЕЗИСТ»

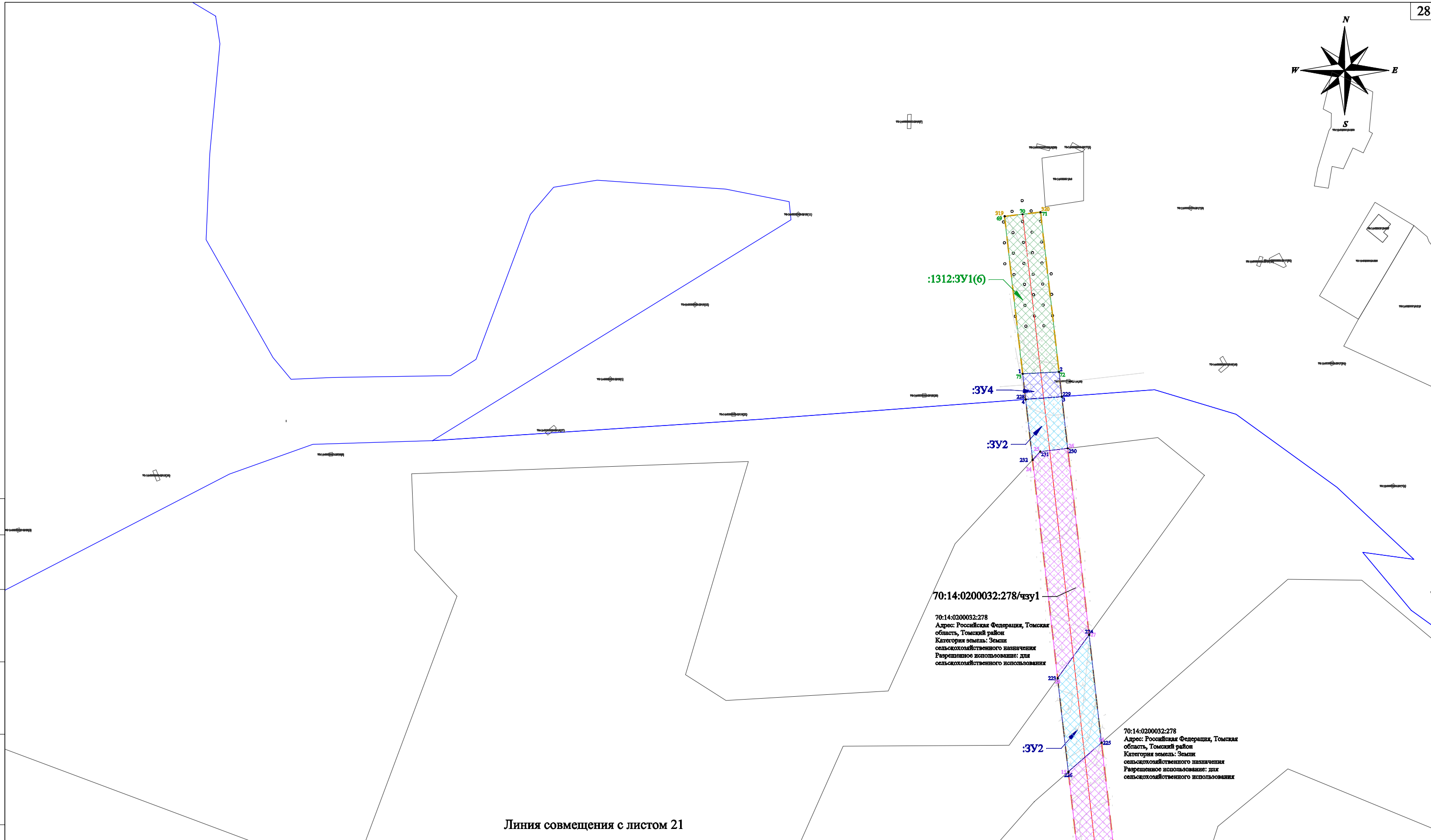
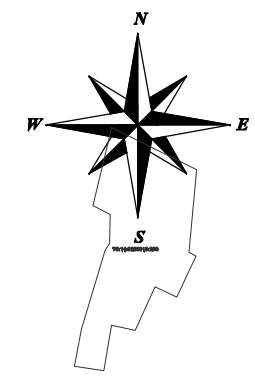
Формат А3

Согласовано

Взам инв. №

Подп и дата

Инв. № подл



Линия совмещения с листом 21

70:14:0200032:278/чзУ1
70:14:0200032:278
Адрес: Российская Федерация, Томская область, Томский район
Категория земель: Земли сельскохозяйственного назначения
Разрешенное использование: для сельскохозяйственного использования

70:14:0200032:278
Адрес: Российская Федерация, Томская область, Томский район
Категория земель: Земли сельскохозяйственного назначения
Разрешенное использование: для сельскохозяйственного использования

- УСЛОВНЫЕ ОБОЗНАЧЕНИЯ:**
- Границы территории, в отношении которой осуществляется подготовка проекта межевания территории
 - Границы вновь образованных частей земельных участков
 - Границы земельного пучка по сведениям ЕГРН
 - Границы кадастрового квартала по сведениям ЕГРН
 - Границы земельных участков по сведениям ЕГРН
 - Границы объектов капитального строительства по сведениям ЕГРН
 - Кадастровые номера объектов недвижимости по сведениям ЕГРН
 - Границы вновь образованных земельных участков



Изм.	Кол.уч.	Лист N док.	Подп.	Дата
Разработал	Громова			04.21
Проверил	Войткова			04.21

2021.ППТ1.ГЧ1

Строительство линии электропередачи ВЛ-10кВ «Наумовка» ТП-1002

Проект планировки территории Графическая часть	Стадия	Лист	Листов
	ППТ	22	22

Чертеж планировки территории
М 1:2000


 ООО «ГЕОДЕЗИСТ»
 Формат А3

Согласовано

Взам инв. №	
Подп и дата	
Инв. № подл	